

Principales valeurs

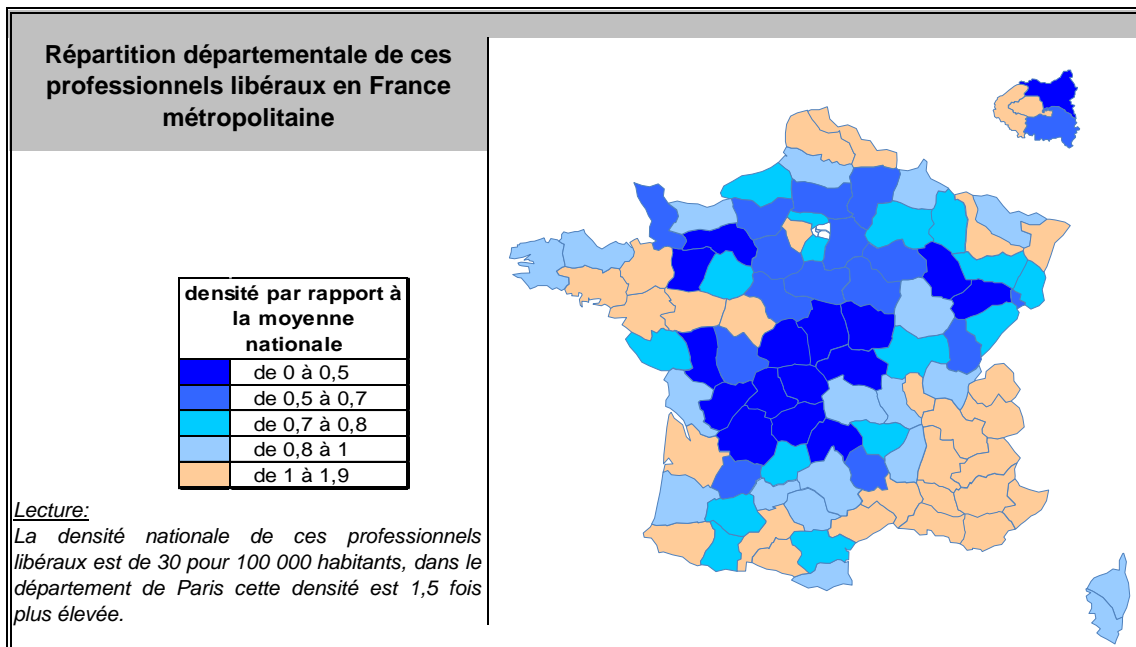
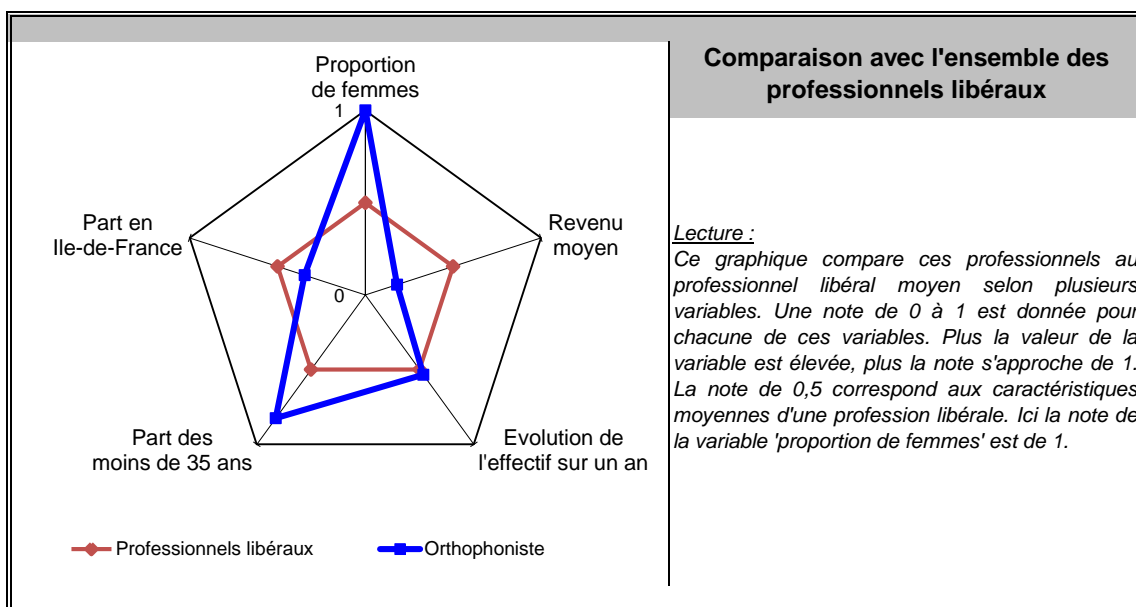
31/12/2017

Nombre de professionnels* :	20 787 (25 607)
Evolution sur 1 an :	0,4%
Part des femmes :	97%
Revenu moyen 2017 :	29 669 €
Part en Ile-de-France :	16%

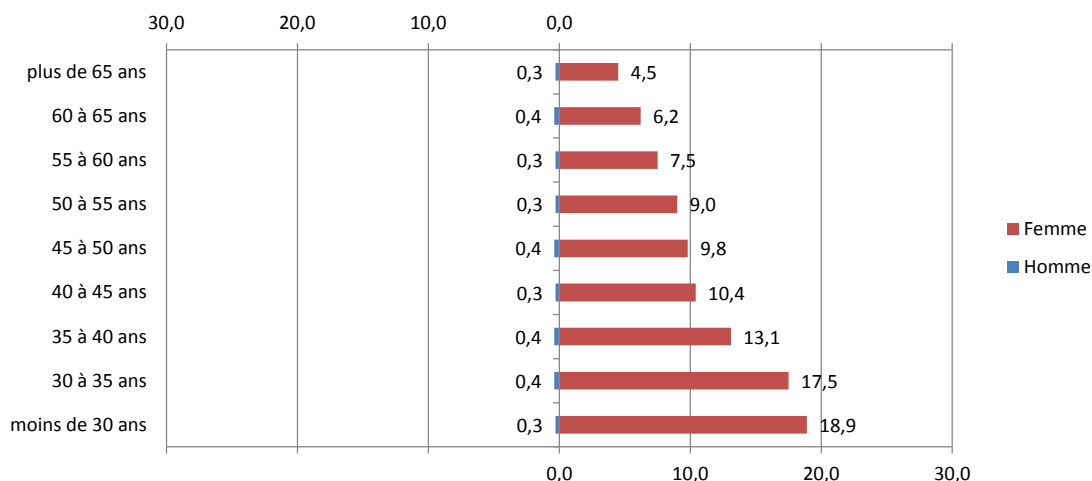
Source effectif global :DREES, traitement DGE-P3E

*ayant une activité non salariée (entre parenthèses le nombre total de professionnels, salariés inclus)

Points forts et faiblesses



Pyramide des âges



Source : DREES, traitement DGE-P3E

Lecture : 0,4 % de ces professionnels libéraux sont des hommes entre 45 et 50 ans.

Estimation des données fiscales 2017

	Moyenne	Répartition
<i>Recettes encaissées</i>	55 881 €	
<i>Débours</i>	0 €	
<i>Honoraires rétrocédés</i>	1 101 €	
Montant net des recettes	54 780 €	100%
Achats	120 €	0,2%
<i>Salaires nets</i>	118 €	0,2%
<i>Charges sociales</i>	82 €	0,2%
Charges de personnel	200 €	0,4%
<i>CSG déductible</i>	1 891 €	3,5%
<i>Autres impôts</i>	738 €	1,3%
Impôts et taxes	2 629 €	4,8%
<i>Loyers et charges locatives</i>	4 774 €	8,7%
<i>Locations</i>	875 €	1,6%
<i>Honoraires</i>	849 €	1,5%
<i>Primes d'assurance</i>	381 €	0,7%
<i>Autres TFSE</i>	2 093 €	3,8%
<i>Frais de déplacement</i>	2 657 €	4,8%
<i>Charges sociales personnelles</i>	8 725 €	15,9%
<i>Fournitures de bureau</i>	1 525 €	2,8%
<i>Autres frais divers de gestion</i>	1 247 €	2,3%
Charges externes	23 125 €	42,2%
<i>Produits financiers</i>	0 €	0,0%
<i>Frais financiers</i>	223 €	0,4%
Résultat financier	-223 €	-0,4%
<i>Gains divers</i>	2 123 €	3,9%
<i>Pertes diverses</i>	42 €	0,1%
<i>Dotation aux amortissements</i>	893 €	1,6%
Bénéfice	29 669 €	54,2%

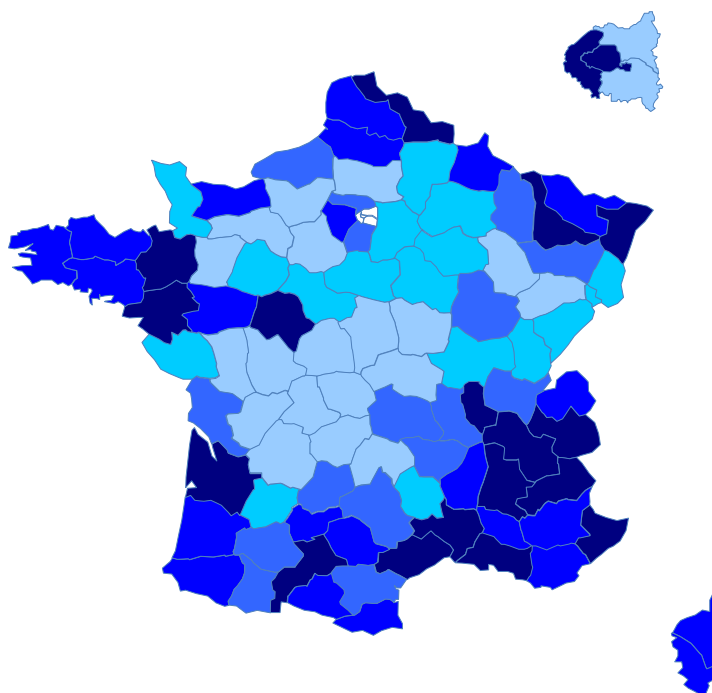
Sources: UNASA, ARAPL, FNAGA

Lecture : les bénéfices représentent 54,2 % du montant net des recettes

Répartition départementale

Densité départementale

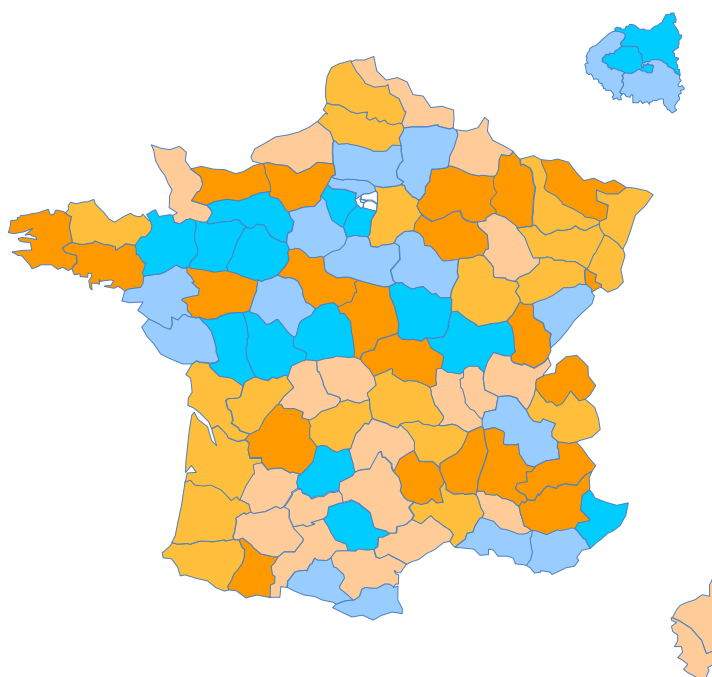
Pour 100 000 habitants	
	de 0 à 17
	de 17 à 22
	de 22 à 26
	de 26 à 35
	de 35 à 57



Source répartition géographique : DREES, traitement DGE-P3E

Evolution départementale sur 1 an

Evolution en %	
	de -100 à -2,2
	de -2,2 à 0
	de 0 à 1,5
	de 1,5 à 3,5
	de 3,5 à 9,6



Source répartition géographique : DREES, traitement DGE-P3E